

Iwate Sanriku Travel Map



Tsuriganedo Cave
(つりがね洞)



A Kitayamazaki Cliffs (北山崎)

Impressive 200m high and 8km long rugged cliffs stretch along the Kitayamazaki coastline. Take the popular Kitayamazaki tour boat to see this Sanriku beauty from the sea.

高さ200メートルの断崖が約8kmにわたり連なる景勝地。北山崎断崖クルーズでは、北山崎の景勝を海側から見る事ができる。



C Taro Kanko Hotel
Tsunami Ruins

Originally a hotel, it is now used to convey the horrors of the tsunami to future generations.


元々はホテルとして利用。東日本大震災の津波の被害や恐ろしさを後世に伝えている。



D Jodogahama Beach
(浄土ヶ浜)

A famous scenic location, representative of the Miyako area. You can also enjoy a different perspective of this gorgeous beach by Sappa boat.

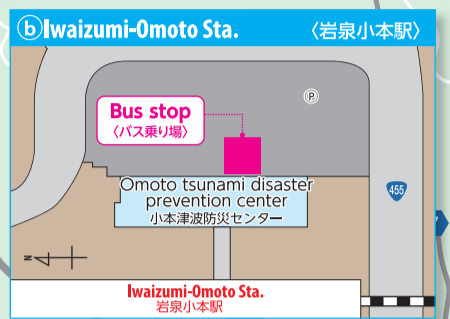
宮古市を代表する景勝地。サッパ船も人気。



B Ryusendo Cave (龍泉洞)

One of Japan's three great limestone caves. Enjoy the beauty of the underground lakes, known for their world famous transparency.

日本三大鍾乳洞の一つ。世界有数の透明度を誇る地底湖の美しさを楽しむことができる。



Iwaizumi-Omoto Sta. (岩泉小本駅)



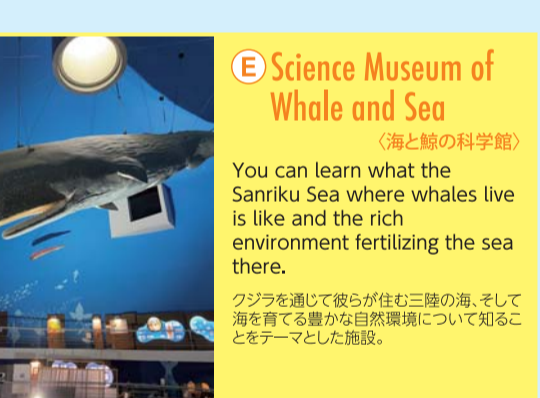
Miyako Sta. (宮古駅)



Rikuchu-Yamada Sta. (陸中山田駅)



Taro Sta. (田老駅)



E Science Museum of Whale and Sea
(海と鯨の科学館)

You can learn what the Sanriku Sea where whales live is like and the rich environment fertilizing the sea there.

クジラを通じて彼らが住む三陸の海、そして海を育てる豊かな自然環境について知ることをテーマとした施設。



Tono Furusato Village
(遠野ふるさと村)



Mt. Hayachine
(早池峰山)



Tono Kaze no Oka
(遠野風の丘)



Taneyama Highlands
(種山高原)



Great East Japan Earthquake and Tsunami Memorial Museum
(東日本大震災津波伝承館)



Goishi Beach (碁石海岸)



Rikuchu-Yamada Sta. (陸中山田駅)



Kamaishi Sta. (釜石駅)



Ofunato Sta. (大船渡駅)



Yamada Town (山田町)



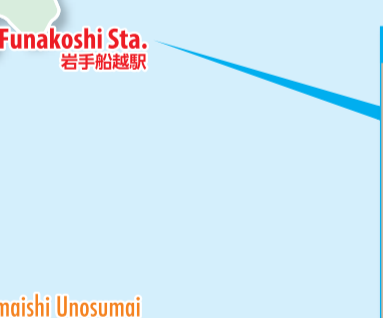
Kamaishi Sta. (釜石駅)



Kamaishi Sta. (釜石駅)



Iwate-Funakoshi Sta. (岩手船越駅)



Kamaishi Sta. (釜石駅)



Kamaishi Sta. (釜石駅)

Legend

- JR Lines
- Sanriku Railway Rias Line
- JR Kesennu, Ofunato Line BRT (Bus Rapid Transit)
- Highway (free)
- Under construction
- National Route
- Prefectural Route
- Half IC (Entrance & Exit)
- Outbound Entrance (North)
- Inbound Exit (South)
- Inbound Entrance (South)
- Outbound Exit (North)
- Roadside station

Roadside stations are located in various areas of major roads. Stop by this facility to buy local specialties or to take a quick bathroom break.
主要道路に設けられた、地域の特産品が販売されている施設。トイレ休憩もできる。



IWATE
Sanriku
Area

Day Trip Recommendations

Please check the "Miyako City Map" for touring around Miyako City.
宮古市内の散策は、「Miyako City Map」をご覧ください。




Take this handy map with you to explore the coastal regions of Iwate via the Sanriku Railway (Santetsu) You can choose from six courses to enjoy and finish in time for your cruise ship departure.

〈本マップを手に、三陸鉄道に乗って岩手県・三陸沿岸を旅してみよう! 寄港時間内に三陸沿岸の観光地を旅することができる、6つのモデルコースを紹介します。〉

Notes before your trip:
モデルコースについての留意事項

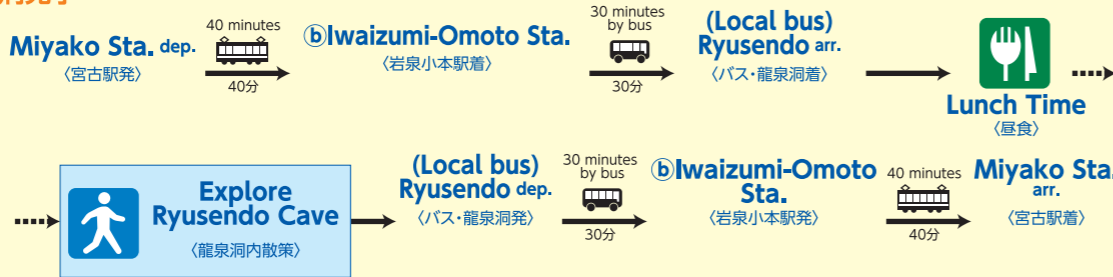
- ◎Transportation is not provided to the day trip locations. Please pay all travel and trip expenses (ex. train/bus fares, tour/lunch fees, etc.) on your own.
各コースは、各自で移動するもので、参考として掲載している電車代、バス代、観光料等は、各自現地でお支払いください。
- ◎Generally, there are no guides available.
各コースを案内するガイドは、原則ありません。

A A Scenic Tour Boat to the Impressive Kitayamazaki Cliffs ～北山崎断崖クルーズ観光船～



■Transportation: ¥1,010 (one way via Santetsu) ■Tour Boat fee: ¥1,500 (Adult), ¥750 (Child)
■三鉄/片道1,010円 ■クルーズ船乗船代/大人1,500円、子ども750円

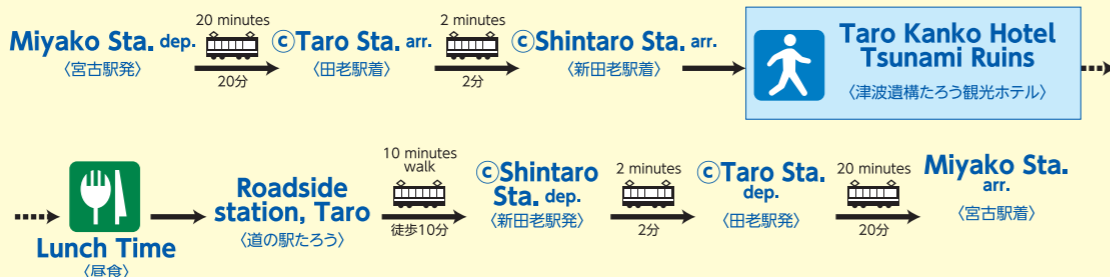
B Visit Ryusendo Cave : One of the Three Great Limestone Caves in Japan ～日本三大鍾乳洞龍泉洞見学～



▶Ryusendo Rest House ▶Ryusendo Tourist Center ▶Café Ponte
▶龍泉洞レストハウス ▶龍泉洞観光会館 ▶カフェ Ponte

■Transportation: ¥780 (one way via Santetsu) ■Bus fare: ¥620 (one way)
■Ryusendo Admission Fee: ¥1,100 (Adult), ¥550 (Elementary/Middle School Students)
■三鉄/片道780円 ■路線バス代/片道620円 ■龍泉洞入洞代/大人1,100円、小・中学生550円

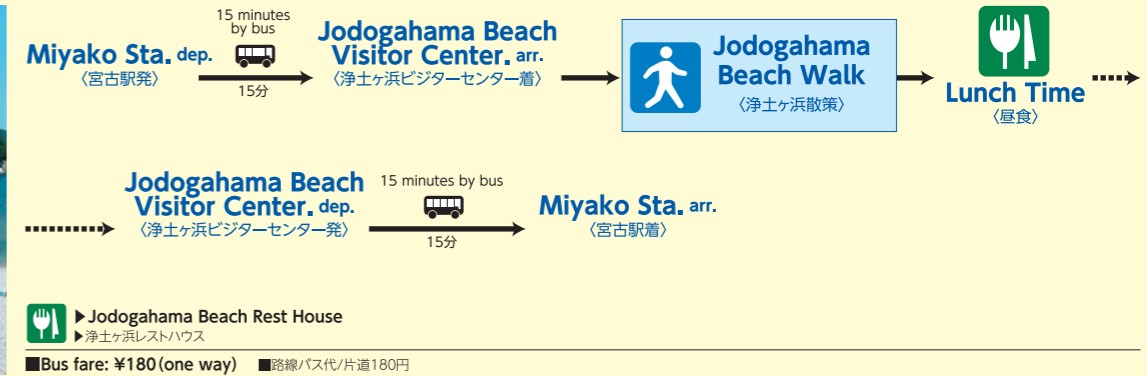
C Taro Kanko Hotel Tsunami Ruins & Roadside Station-Taro (Shopping) ～津波遺構たろう観光ホテルと道の駅たろう(買い物)～



*Tours of the hotel is only available with prior reservation. (Free) (Reservation: Disaster Prevention Guide Tour 0193-77-3305) (たろう観光ホテルは、ガイドの事前予約が無い場合は外観のみの見学(無料)となります。(予約: 学防防災 0193-77-3305))

■Sanriku Railway: ¥460 (Taro sta. and ShinTaro sta. are both ¥460 for one-way fare) ■Disaster Prevention Guide Tour: ¥4000yen-
■三鉄/片道460円 ■学防防災ガイド/4,000円から

D Take a Walk at Jodogahama Beach-One of the 100 Best Aromas of Japan ～かおり風景100選浄土ヶ浜散策～



E Science Museum of Whale and Sea & a Walk in the Vicinity of Funakoshi Park ～海と鯨の科学館と船越公園周辺散策～



F Kamaishi Daikannon Statue & City-Strolling (Shopping) Tour ～釜石大観音とまち歩き(買い物)～



Other Sanriku sightseeing information (その他三陸観光情報)

Iwate Sanriku Tourist Guide (さんりく旅するべ) Sanriku Railway (三陸鉄道)

- Precautions (注意事項)**
- ◎Tours may cancel due to weather conditions. (天候により観光船の乗船などが中止となる場合があります。)
 - ◎Courses may close once maximum capacity is reached. (モデルコースには、定員がある場合があります。)
 - ◎The Sanriku Railway or shuttle buses may not be available if capacity is full. (三陸鉄道及びシャトルバスの乗車人数には、限りがあります。)
 - ◎Due to limited availability on the Sanriku Railway, please be careful not to be late. (三陸鉄道は本数が少ないため、乗り遅れないようご注意ください。)
 - ◎Due to limited taxi availability, you might not be able to find one immediately. (タクシーは台数が少ないため、すぐにつかまらない場合がありますので、ご注意ください。)
 - ◎Please immediately evacuate to higher ground after an intense earthquake due to a potential tsunami risk. (強い揺れを感じた場合、津波の恐れがあるので、高台に避難してください。)

Help Card ヘルプカード

■Please show this to a Japanese person when you need help. (困った時に、日本人に見せて下さい)
宮古市の藤原埠頭に寄港しているクルーズ船の乗船客です。
藤原埠頭へはどのようにして行けばいいですか?
Could you please direct me to Fujiwarafuto Port?